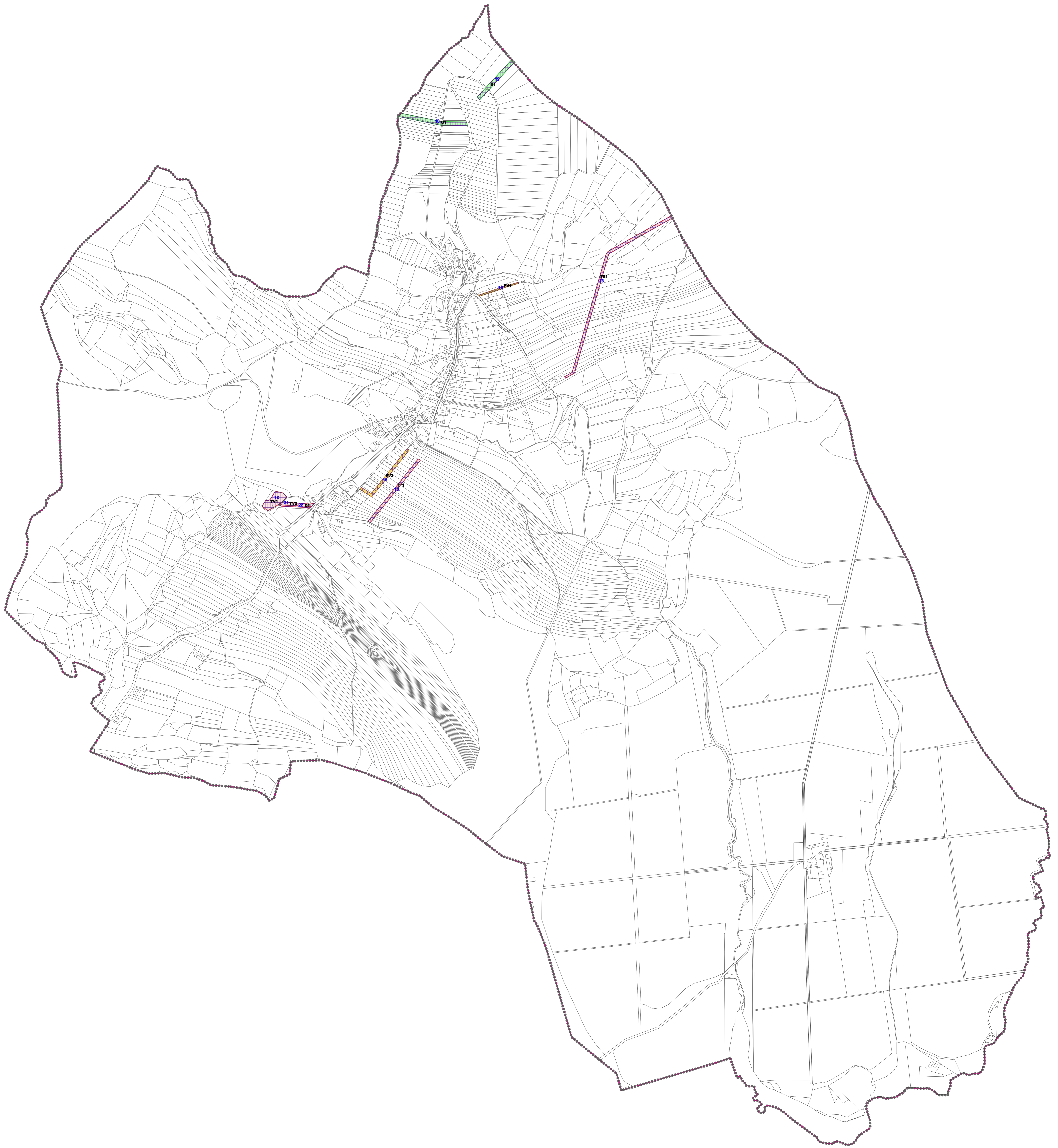









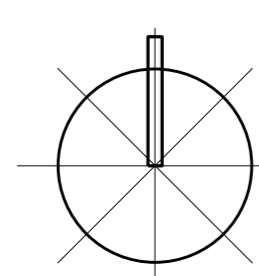


ÚZEMNÍ PLÁN RUDIMOV



-  HRANICE ŘEŠENÉHO ÚZEMÍ
-  HRANICE KATASTRÁLNÍ
-  PLOCHY PRO VEŘEJNÉ PROSPŠNÉ STAVBY
-  PLOCHY PRO VEŘEJNÉ PROSPŠNÉ OPATŘENÍ
-  PLOCHY VEŘEJNÝCH PROSTRANSTVÍ
-  PLOCHY A KORIDORY S MOŽNOSTÍ VYHLASTNĚNÍ
-  PLOCHY A KORIDORY S MOŽNOSTÍ UPLATNĚNÍ PŘEDKUPNÍHO PRÁVA
-  OZNAČENÍ VEŘEJNÉ PROSPŠNÉ STAVBY, VEŘEJNÉ PROSPŠNÉ OPATŘENÍ, ASANACE
-  OZNAČENÍ VEŘEJNÉ PROSPŠNÉ STAVBY, VEŘEJNÉ PROSPŠNÉ OPATŘENÍ, ASANACE

| VPS_VPO_označení | plocha_ID | vyhlastnění | předkupní právo | označení VPS, VPO v ZÚR ZK |
|----------------------|-----------|-------------|-----------------|----------------------------|
| D1 | 22 | + | + | |
| T*1 | 13 | + | + | |
| TE1 | 23 | + | + | |
| TV1 | 12 | + | + | |
| TV2 | 21 | + | + | |
| U1 | 18 | + | + | |
| U2 | 19 | + | + | |
| veřejná prostranství | | | | |
| PV1 | 15 | - | + | |
| PV2 | 16 | - | + | |



| | | |
|--|--|---------------|
| SPRÁVNÍ ORGÁN KTERÝ JIP VYDAL | ZASTUPITELSTVO OBCE RUDIMOV | RAŠTNO: |
| ČÍSLO JEJINACI | | |
| DATUM VYDÁNÍ | | |
| DATUM NABYTÍ ÚČINNOSTI | | |
| PORÁDZOVATEL | MĚSTSKÝ ÚŘAD LHAŽOVICE, ODBOR STAVEBNÍ | RAŠTNO: |
| JMÉNO A PŘÍJMĚ | | |
| FUNKCE | | |
| POPSIS | | |
| Ing. arch. Vladimír Dujka, Kamenná 3858, Zlín 760 01 | | |
| Podpisatel: Miroslav Jiránek, obecní stavební úřad Rudimov | Okres: Zlín | Kraj: Zlínský |
| Arch.č.: 543/12 | Formát: 18 A4 | Stupeň: NÁVRH |
| Datum: 06/02/2012 | Měřítko: 1:5 000 | |
| Územní plán: ÚZEMNÍ PLÁN RUDIMOV | | Č.č.: A.2.3 |
| Územní plán: VYKRES VEŘEJNÉ PROSPŠNÝCH STAVEB, OPATŘENÍ A ASANACÍ | | |
| projektová část: © ÚMÚR Zlín, Pískopis větrného stavení, obce z katastrální mapy | | |